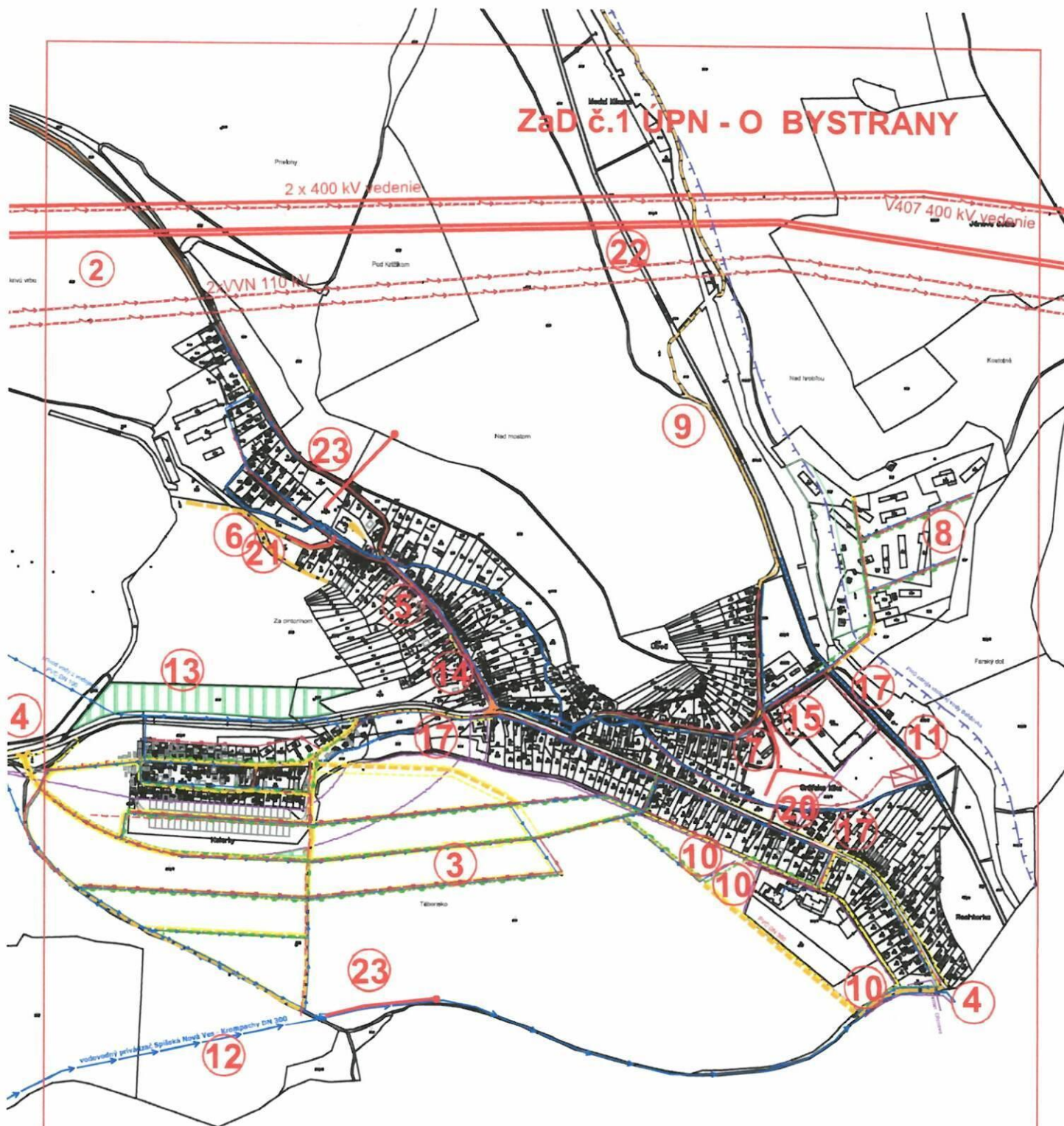


ZaD č.1 ÚPN - O BYSTRANY

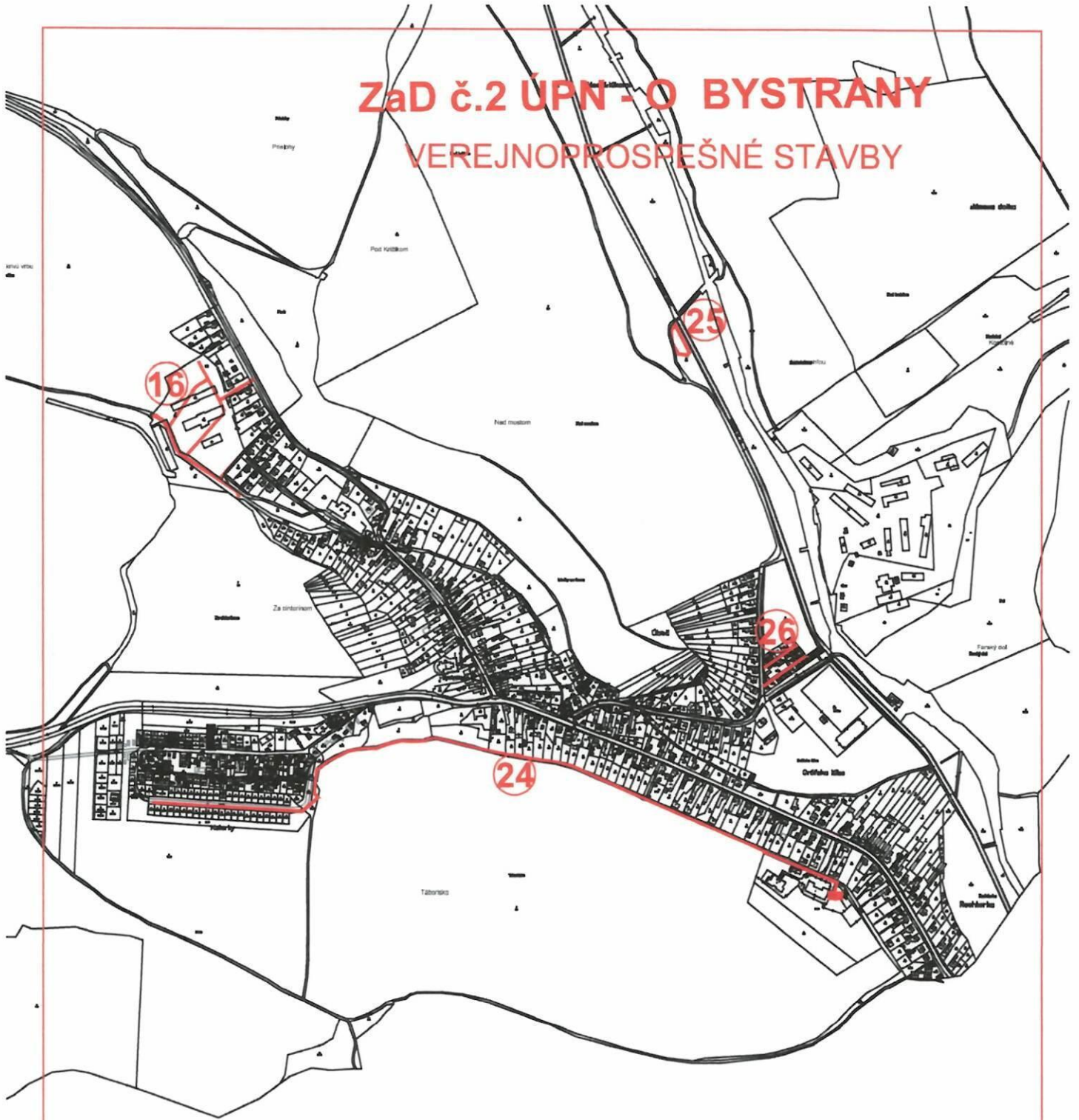


LEGENDA

STAV	NÁVRH	
		VEREJNOPROSPEŠNÉ STAVBY
		ČÍSLO VEREJNOPROSPEŠNÝCH STAVIEB

ZaD č.2 ÚPN - O BYSTRANY

VEREJNOPROSPEŠNÉ STAVBY



LEGENDA		
STAV	NÁVRH	
		VEREJNOPROSPEŠNÉ STAVBY
		ČÍSLO VEREJNOPROSPEŠNÝCH STAVIEB




















CHVJ VOLVOVSKÉ VRCHY

ÚZEMNÝ PLÁN OBCE BYSTRANY

M 1 : 50 000

Stav		
		Katastrálne hranice riešenej obce
		Hranice katastrov
		Hranice rekreačných krajinných celkov
		Sídla určené na rozvoj rekreácie
		Sídla
		Plochy výroby
		Vodárenský tok
		Cesta I. triedy
		Cesta III. triedy
		železničná trať kategórie Ia
		Cyklotrasy
		Rekreačné priestory
		Rekreačné lokality
		Chránené vtáčie územie
		Národná prírodná rezervácia
		Nadregionálne biocentrum
		Regionálne biocentrum
		Regionálny biokoridor
		Prírodná pamiatka
		Územie európskeho významu

Stav		
		Vodovod
		Zdroj vody - prameň/Ďer.p.stanica - návrh
		Vodojem
		PHO II.st.
		Úprava vody
		Regulačná stanica plynu VTL/STL
		VTL plynovod
		STL plynovod
		Ďistička odpadových vôd
		Splašková gravitačná kanalizácia
		110, 220, 400 kV VVN vedenia s OP



ÚZEMNÝ PLÁN OBCE BYSTRANY

Obstarávateľ:	OBEC BYSTRANY	URBA
Odborne spôsobilá osoba pre obstarávanie ÚPD:	Ing. ...	Ing. arch. Eva Mačáková
Hlavný riešiteľ ÚPD:	Ing. arch. Eva Mačáková	040 01 Košice Jakobyho 14
Etapa:	zmeny a doplnky è.2	Dátum spracovania: 10/2024
Názov výkresu:	ŠIRŠIE VZ. AHY	Mierka: 1 : 50 000
		Ďíslo výkresu: 01



LEGENDA		
STAV	NÁVRH	
		PLOCHY VÝROBY
		PLOCHY RODINNÝCH DOMOV
		PLOCHY OBČIANSKEJ VYBAVENOSTI
		PLOCHY ZÁHRAD
		SCHVÁLENÉ PLOCHY BYTOVÝCH DOMOV JUH
		HRANICA ZASTAVANÉHO ÚZEMIA
		CESTY
		PEŠJE KOMUNIKÁCIE
		VODNÝ ZDROJ S PRÍPOJKOU DO OBYDÍ

- ZMENY A DOPLNKY č. 2
- 1 - VÝROBA DOLNÝ DVOR
 - 2 - RD HORNÝ DVOR
 - 3 - OBČIANSKA VYBAVENOSŤ KZARA
 - 4 - RD KZARA
 - 5 - CHODNÍK VODOVOD
 - 6 - GARÁŽE MECHANIZMOV
 - 7 - ZBERNÝ DVOR A KOMPOSTOVSKO
 - 8 - OBČIANSKA VYBAVENOSŤ
 - 9 - RD
 - 10 - OP CINTORÚNA

SCHVÁLENÉ
 Obecným zastupiteľstvom v Bystranoch
 uznesením č. .../2025 zo dňa ...2025
 VZN č. .../2025 zo dňa ...2025

Gejza Kandrač
 starosta obce Bystrany



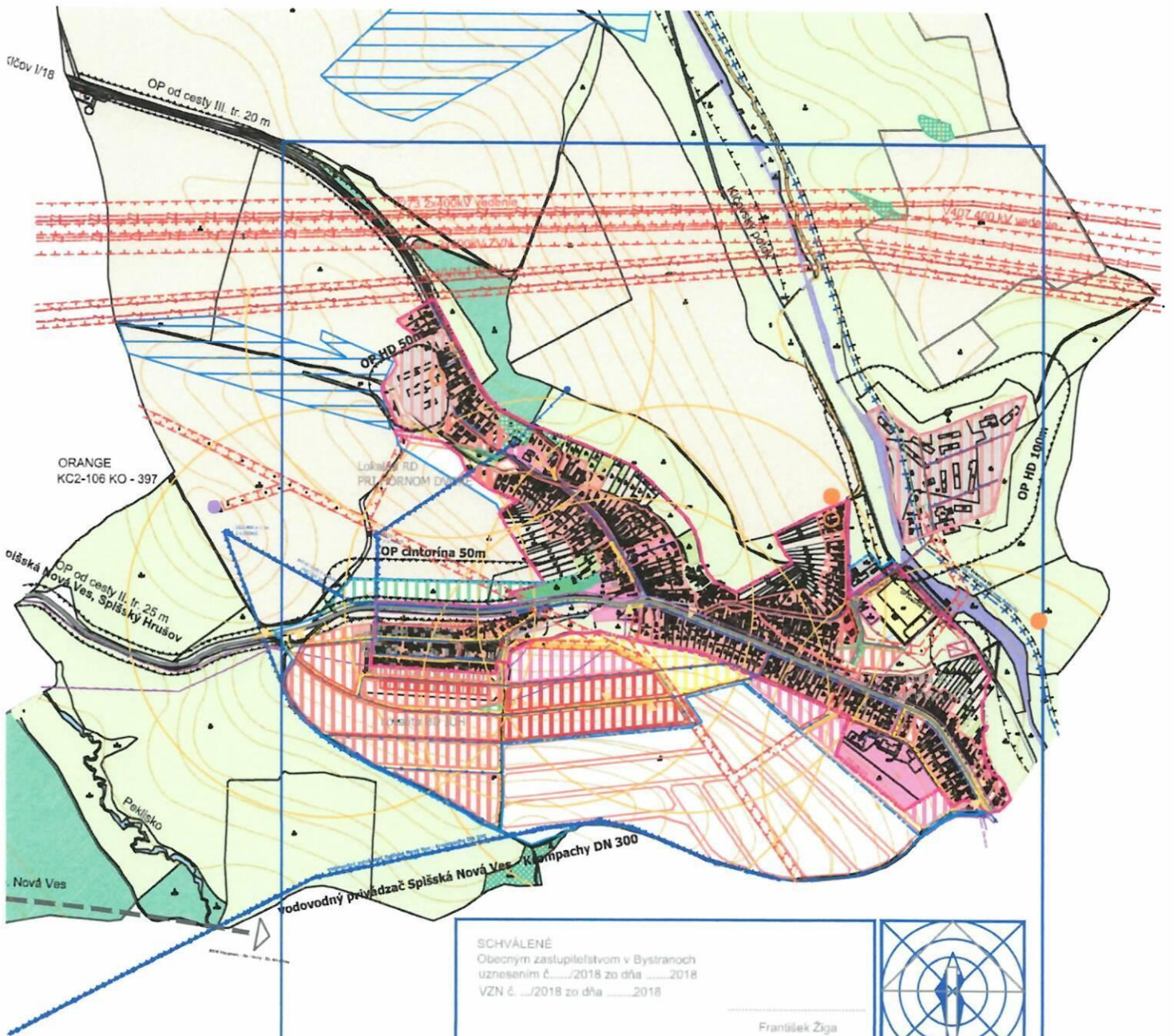
ÚPN - O BYSTRANY

ETAPA: ZMENY A DOPLNKY č. 2
 OBSTARAVATEL: Ing. arch. Anna Mareková
 SPRACOVATEL: Ing. arch. Eva Mačáková
 OBSAH: KOMPLEXNÝ URBANISTICKÝ NÁVRH
 KATASTRÁLNEHO ÚZEMIA

URBA, s.r.o.
 Jakobyho 14
 040 01 KOŠICE

DÁTUM: 11/2024
 MIERKA: 1:10000

Č. PAR. 2
 Č. VÝKR. 2



SCHVÁLENÉ
 Obecným zastupiteľstvom v Bystranoch
 uznesením č. /2018 zo dňa 2018
 VZN č. ... /2018 zo dňa 2018

František Žiga
 starosta obce Bystrany



ÚPN - O BYSTRANY		URBA, s.r.o.	
ETAPA: ZMENY A DOPLNKY č. 1		Jakobyho 14	
OBJAVITEL: RNDr. Peter Bohuš		040 01 KOŠICE	
SPRACOVATEL: Ing. arch. Eva Mečáková		DÁTUM: 11/2017	MIERKA: 1:10000
OBSAH: KOMPLEXNÝ URBANISTICKÝ NÁVRH KATASTRÁLNEHO ÚZEMIA		Č.PARÉ	Č.VYKŮL: 2



LEGENDA				LEGENDA			
STAV	NÁVRH	ÚZ. REZ.		STAV	NÁVRH	ÚZ. REZ.	
			HRANICA KATASTRÁLNEHO ÚZEMIA				
			HRANICA ZASTAVANÉHO ÚZEMIA OBCE				DOCHÁDZKOVÁ VZDIALENOSŤ K AUTOBUS. ZASTÁVKAM
			OCHRANNÉ PÁSMA CINTORÍNOV, HOSPODÁRSKEHO DVORA				
			LNN				CHODNÍKY
							CYKLOTURISTICKÉ CHODNÍKY
							PARKOVISKÁ
							AUTOBUSOVÉ ZASTÁVKY
			VODNÉ TOKY A MELIORAČ. KANÁLY S OCHRANNÝM PÁSMOM				STREDNÉ RADÓNOVÉ RIZIKO
			MELIOROVANÉ PLOCHY				NÍZKE RADÓNOVÉ RIZIKO
			PLOCHY CINTORÍNA				
			PLOCHY LESOV				
			PLOCHY NELESNEJ DREVINNEJ VEGETÁCIE, STRŽE, REMÍZKY				
			PLOCHY VEREJNEJ ZELENE				
			PLOCHY LÚK A PASIENKOV				
			PLOCHY ORNEJ PODY				TLAKOVÝ VODOVOD
			PLOCHY ZÁHRAD				KANALIZÁCIA
			PLOCHY RODINNÝCH DOMOV				ČISTIAREŇ ODPADOVÝCH VOD
			PLOCHY BYTOVÝCH DOMOV				VYSIELAČ ORANGE SLOVENSKO, a.s.
			PLOCHY OBČIANSKEJ VYBAVENOSTI				
			PLOCHY ŠPORTU				OCHRANNÉ PÁSMA VODOVODU
			PLOCHY VÝROBY				ELEKTRONICKÉ KOMUNIKAČNÉ KÁBLE
			POLYFUNKČNÉ PLOCHY VÝROBY A POĽNOHOSPOD. VÝROBY				OCHRANNÉ A BEZPEČNOSTNÉ PÁSMA VTL PLYNOVODU
			PLOCHY ŽELEZNICE				400, kV ZVN, 220kV VVN VEDENIA S OCHRANNÝM PÁSMOM
			CESTY II. TR. S OCHRANNÝM PÁSMOM				VN VEDENIA S OCHRANNÝM PÁSMOM
			CESTY III. TR. S OCHRANNÝM PÁSMOM				ZRUŠENÁ SKLÁDKA ODPADU






LEGENDA
STAV NÁVRH

		FLOCHY VÝROBY
		FLOCHY RODINNÝCH DOMOV
		FLOCHY OBČANSKEJ VYBAVENOSTI
		FLOCHY ZÁHRAD
		SCHVÁLENÉ FLOCHY BYTOVÝCH DOMOV JUH
		HRANICA ZASTAVANÉHO ÚZEMIA
		CESTY
		PEŠIE KOMUNIKÁCIE
		VODNÝ ZDROJ S PRÍPOJKOU DO OSADY

SCHVÁLENÉ
Obecným zastupiteľstvom v Bystranoch
uznesením č./2025 zo dňa2025
VZN č. .../2025 zo dňa2025

.....
Gejza Kandráč
starosta obce Bystrany



ÚPN - O BYSTRANY

ETAPA: ZMENY A DOPLNKY č. 2
OBSTARÁVATEL: Ing. arch. Anna Mareková
SPRACOVATEL: Ing. arch. Eva Mačáková
OBSAH:

URBA, s.r.o.
Jakobyho 14
040 01 KOŠICE

DÁTUM: 11/2024
MERKA: 1:10000
Č.PARÉ: Č.VYKR.

**VÝKRES OCHRANY PRÍRODY
A TVORBY KRAJINY**

3

